








grafické znázomnění	popis
	VYZNAČENÍ PLOCHY ZMĚNY Č. I S OZNAČENÍM - ZASTAVITELNÁ PLOCHA
	PLOCHA AKTUALIZOVANÉHO ZASTAVĚNÉHO ÚZEMÍ
	ZASTAVITELNÁ PLOCHA NAVRÁCENÁ ZMĚNOU Č. I ÚP PŮVODNÍMU ZPŮSOBU VYUŽITÍ
	ZASTAVITELNÁ PLOCHA PLATNÉHO ÚP UPRAVENÁ ZMĚNOU Č. I ÚP
	VYZNAČENÍ AKTUALIZOVANÉHO ZASTAVĚNÉHO ÚZEMÍ K DATU 24.01.2014
	HRANICE ŘEŠENÉHO ÚZEMÍ
	PLATNÁ HRANICE ZASTAVĚNÉHO ÚZEMÍ K 30.09.2011



ÚZEMNÍ PLÁN NOVÉ VESELÍ ZMĚNA č.I

ZAKÁZKOVÉ ČÍSLO : 4/I/14

DATUM : SRPEN 2014

VÝKRES ČÍSLO : ZI-1

MĚŘÍTKO : 1:5000

VÝKRES ZÁKLADNÍHO ČLENĚNÍ ÚZEMÍ - VÝŘEZ