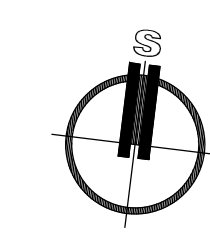
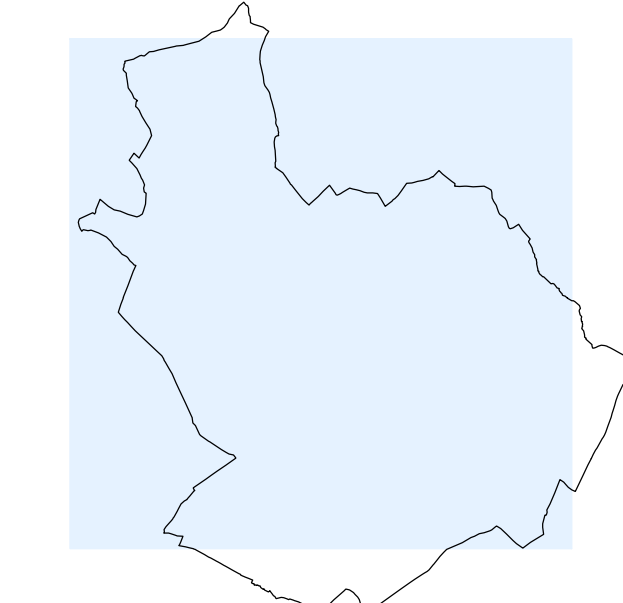
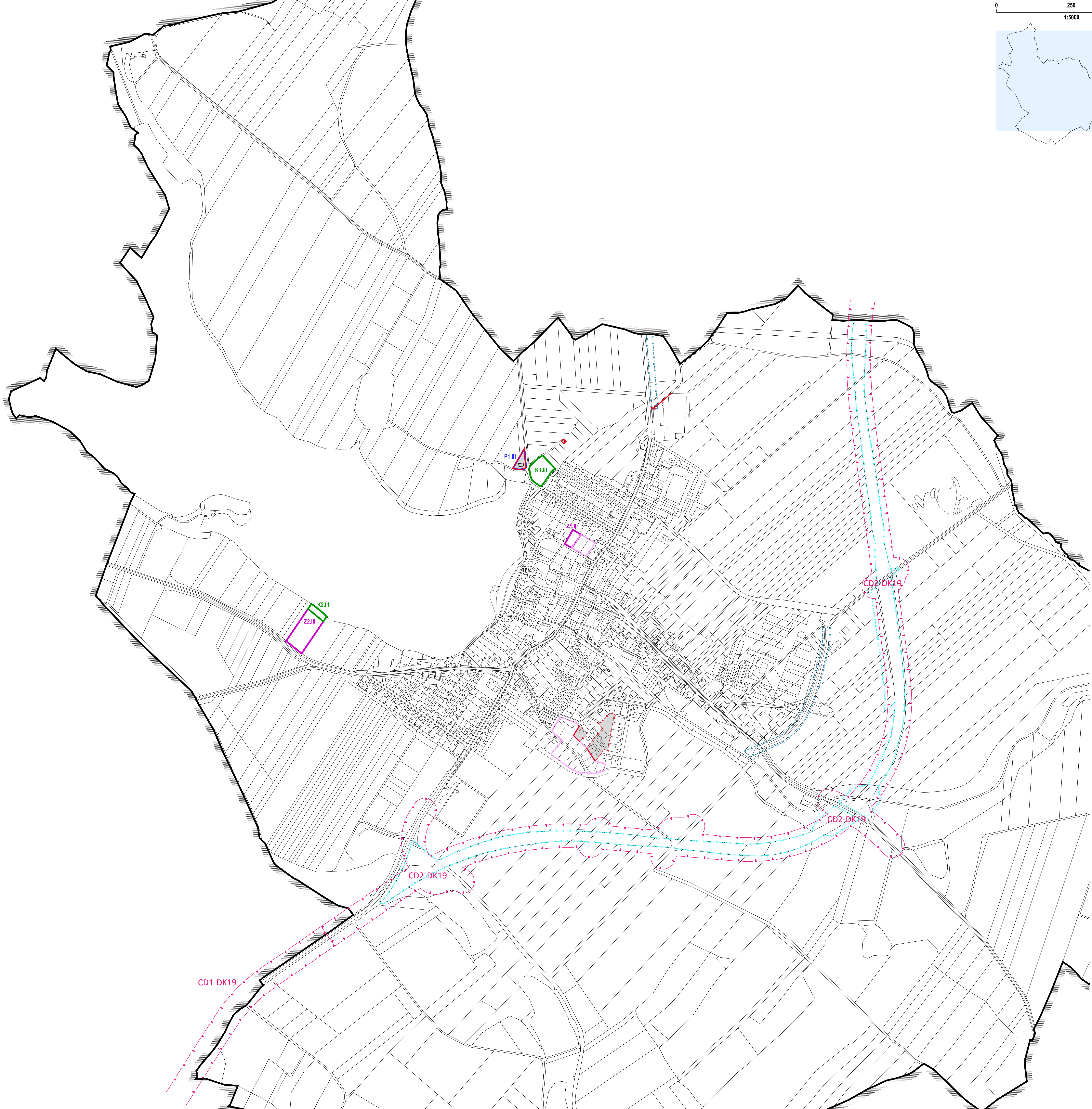


0 250 500 m
1:5000



grafické znázornění	popis
(thick black line)	HRANICE ŘEŠENÉHO ÚZEMÍ
(dashed red line)	RUŠENÉ VYZNAČENÍ ZASTAVĚNÉHO ÚZEMÍ
(solid grey line)	ZASTAVĚNÉ ÚZEMÍ AKTUALIZOVANÉ K DATU 15.07.2021
(pink rectangle)	VYZNAČENÍ PLOCHY ZMĚNY Č. III S OZNAČENÍM - ZASTAVITELNÁ PLOCHA (Zx.III)
(blue rectangle)	VYZNAČENÍ PLOCHY ZMĚNY Č. III S OZNAČENÍM - PLOCHA PŘESTAVBY (Px.III)
(green rectangle)	VYZNAČENÍ PLOCHY ZMĚNY Č. III S OZNAČENÍM - PLOCHA ZMĚN V KRAJINĚ (Kx.III)
(pink dashed line)	AKTUALIZOVANÁ HRANICE ZASTAVITELNÉ PLOCHY PLATNÉHO ÚP
(cyan dashed line)	RUŠENÝ KORIDOR DOPRAVNÍ INFRASTRUKTURY
(red dashed line)	KORIDOR DOPRAVNÍ INFRASTRUKTURY
(red dashed line with 'CDx-DK19')	CDx-DK19
(blue dashed line)	RUŠENÝ KORIDOR TECHNICKÉ INFRASTRUKTURY



ZÁZNAM O ÚČINNOSTI ÚZEMNÍHO PLÁNU

ORGÁN VYDÁVAJÍCÍ ZMĚNU Č. III ÚZEMNÍHO PLÁNU NOVÉ VESELÍ
Zastupitelstvo obce Nové Veselí
Datum nabytí účinnosti ÚP :

PORÍZOVATEL :
Městský úřad Žďár nad Sázavou, Odbor stavební a územního plánování, Žitkova 227/1, 581 01 Žďár nad Sázavou
OPRAVNĚNÁ ÚŘEDNÍ OSOBA PORÍZOVATELE :
jméno a příjmení: Ing. Arch. Hana Špačková
podpis:

NAVRH PRO VEŘEJNÉ PROJEKOVÁNÍ
ÚZEMNÍ PLÁN NOVÉ VESELÍ
ZMĚNA Č. III

ZAKÁZKOVÉ ČÍSLO : A/II/21
PORÍZOVATEL : MĚÚ ŽDĀR NAD SĀZAVOU, ODBOR STAVEBNÍ A ŤZEMNĪHO PLĀNOVÁNĪ
ZPRACOVATEL : ING. ARCH. JAN PSOTA, STUDIO P, NĀDRAŽNĪ 52, ŽDĀR NAD SĀZAVOU
SPOLUPRĀCE : PAVEL ONDRĀČEK
VÝKRES ČÍSLO : ZIII.1
MĚŘĪTKO : 1:5000
DATUM : SRPEN 2021