



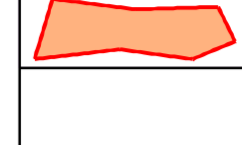

**PLOCHY A KORIDORY S MOŽNOSTÍ VYVLASTNĚNÍ (dle § 170 zákona č. 183/2006 Sb.) - na tyto plochy se vztahuje i předkupní právo dle § 101 st. zákona**

**VEREJNÉ PROSPĚŠNÉ STAVBY (dle § 2, odst. 1 písm. f) zák.č. 183/2006 Sb.)**

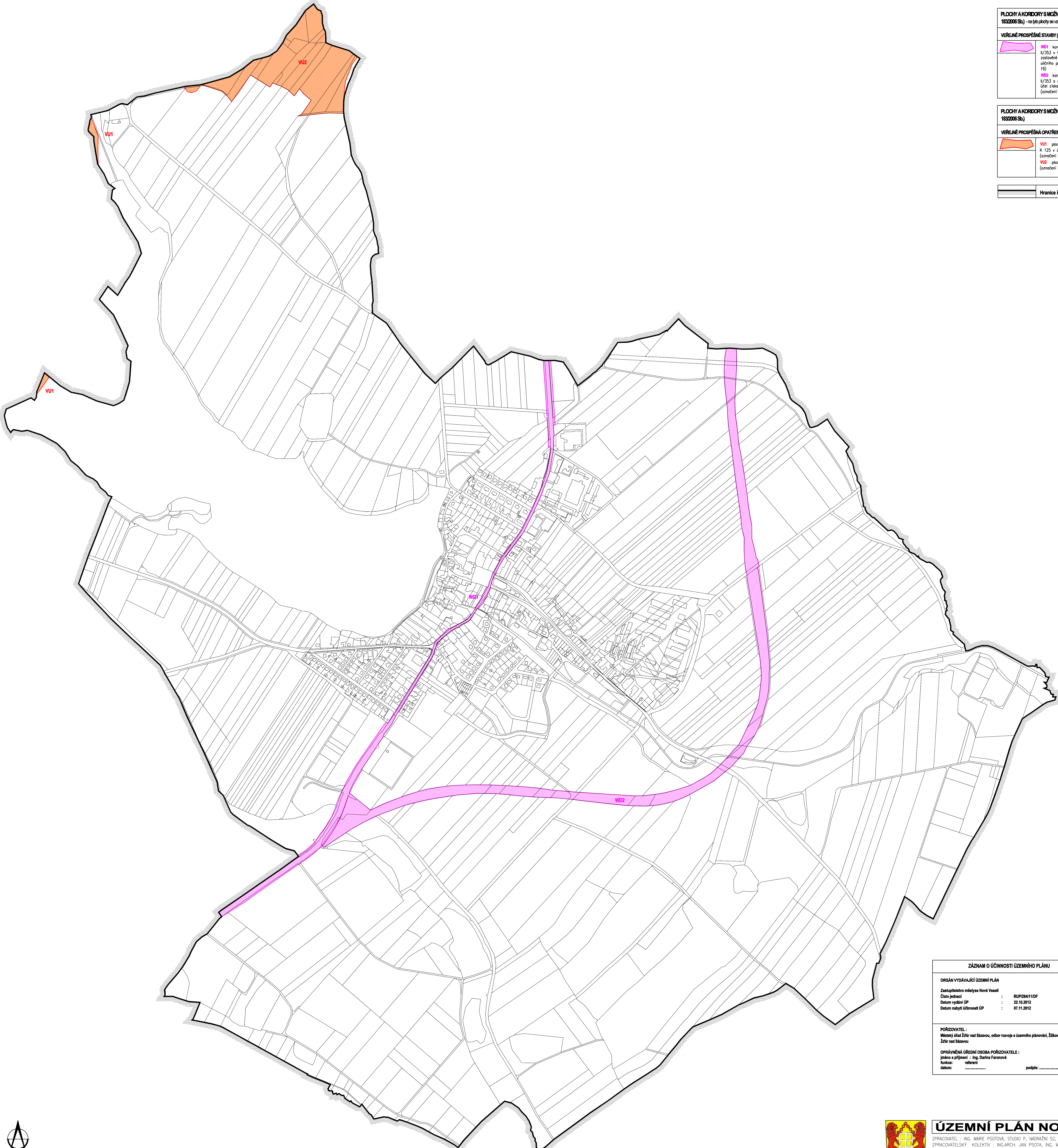
	<b>W01</b> koridor pro homogenizaci stávajícího sí. tahu I/353 v síř. ochranného pásma silnice mimo zastavěné území, v zastavěném území pak ne síř. ústředního prostoru (označení v ZÚR Kraje Vysočina DK 19)
	<b>W02</b> koridor pro umístění stavby přelozky silnice I/353 s možností využitím pozemků pro tento účel získaných do vlastnictví městyse Nové Veselí (označení v ZÚR Kraje Vysočina DK 19)

**PLOCHY A KORIDORY S MOŽNOSTÍ VYVLASTNĚNÍ (dle § 170 zákona č. 183/2006 Sb.)**


**VEREJNÉ PROSPĚŠNÁ OPATŘENÍ (dle § 2, odst. 1 písm. m) zák.č. 183/2006 Sb.)**

	<b>VU1</b> plocha nadregionálního biokoridoru NRBK K 125 v úseku NRBK K 124 - NRBK Žákova hora (označení v ZÚR Kraje Vysočina U 018)
	<b>VU2</b> plocha regionálního biocentra RBC 715 Bobín (označení v ZÚR Kraje Vysočina U 137)

	<b>Hranice řešeného území</b>
---	-------------------------------



ZÁZNAM O ÚČINNOSTI ÚZEMNÍHO PLÁNU	
<b>ORGÁN VYDÁVAJÍCÍ ÚZEMNÍ PLÁN</b>	
Zastupitelstvo městyse Nové Veselí	
Číslo jednací :	RUP284/11/DF
Datum vydání ÚP :	22.10.2012
Datum nabytí účinnosti ÚP :	07.11.2012
<b>PORÍZOVATEL :</b>	
Městský úřad Žďár nad Sázavou, odbor rozvoje a územního plánování, Žákova 227/1, Žďár nad Sázavou	
<b>OPRÁVNĚNÁ ÚŘEDNÍ OSOBA PORÍZOVATELE :</b>	
jméno a příjmení :	Ing. Darina Faronová
funkce :	referent
datum :	..... podpis: .....



**ÚZEMNÍ PLÁN NOVÉ VESELÍ**

ZPRACOVATEL : ING. MARIE PSOTOVÁ, STUDIO P. NADRAŽNÍ 52, 59101 ŽDĀR NAD SĀZ., IČ: 13648594  
 ZPRACOVATELSKÝ KOLEKTIV : ING.ARCH. JAN PSOTA, ING. MARIE PSOTOVÁ, PAVEL ONDRÁČEK,  
 PORÍZOVATEL : MĀÚ ŽDĀR NAD SĀZAVOU, ODBOR ROZVOJE A ÚZEMNÍHO PLĀNOVÁNÍ, ŽĀKOVĀ 227/1, ŽDĀR N./S.  
 ZAKÁZKOVĚ ČÍSLO : 5/V/11 MĚŘÍTKO : 1: 5000 DATUM : ŘÍJEN 2012